




























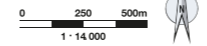


**VERBIÈRE**   
**VAL DE BAGNES**

- |   |  |   |   |   |
|---|--|---|---|---|
|  Arrêt TMR     |  Activités freestyle        |  Musée & Maisons du patrimoine |  Déchetterie        |  Pharmacie                       |
|  Arrêt navette |  Atterrissage de parapentes |  Piste de ski de fond          |  Édifice public     |  Point de recyclage              |
|  Chemin de fer |  Bibliothèque               |  Place de jeux                 |  Fromagerie         |  Vidange égouts pour camping car |
|  Gare          |  Camping                    |  Tennis                        |  Héliport           |  Borne de recharge électrique    |
|  Télécabine    |  Centre Forestiers          |  Alimentation                  |  Office du Tourisme |   |
|  Téléski       |  Aire de pique-nique        |  Crèche                        |  Parking            |   |
|  Kiosk         |  |   |   |   |



Rues, routes, chemins		
Abbaye, chemin de l'	B2 - D2	
Brunson, Route de	C4 - E6	
Châble, Place du	C3 - D3	
Châble-Creux, chemin de	C3	
Champs, Chemin des	C3 - D3	
Chenevaires, Chemin des	C1	
Clouchèvre, route de	C3 - C4	
Collège, chemin du	D3	
Condémines, chemin des	B1 - C2	
Corberaye, route de	D2 - F3	
Côte, chemin de la	D2	
Creuse, chemin de la	D3	
Dzardis, chemin de	B1 - D2	
Ecole, chemin de l'	E1	
Eglise, chemin de l'	C2	
Etalles, chemin des	D2	
Félix-Corthay, rue	D3	
Fleurettes, chemin des	D2 - D3	
Four, chemin du	C1 - D1	
Fumeau, chemin du	E2 - E3	
Gare, chemin de la	D3	
Grangeret, chemin du	E1	
Lunaire, chemin de la	D3	
Mauvoisin, route de	D2 - N11	
Merlines, chemin des	D1 - E1	
Montagnier, route de	D3 - F4	
Ousses, chemin des	C1	
Pâte, chemin de la	D1	
Perray, chemin du	D2	
Place, chemin de la	D1 - E2	
Plamproz, route de	N11 - O9	
Plénadzy, chemin de	C3- E4	
Reposoir, chemin du	C1	
Rives, chemin des	D2	
Rosays, chemin des	E2	
Sasse, chemin de la	J9 - J10	
Soleil, chemin de la	G1 - I4	
Sommet, chemin du	C3 - D3	
Torno, route de la	C1	
Verbier, route de	A1 - D2	
Vieille-Rue, la	D3	
Côt, route de la	B7 - D7	
Moay, chemin de	A7 - A10	
Crêtadzera, chemin de	E6 - E7	
Lourtier, route de	K7 - L8	
Sarreyer, route de	L8 - M10	
Crête, route de la	K7	
Dzardy, rue du	G11-H11	
Centrale, rue	H11-I11	
Montevau, chemin de	I11	
Mailand, route de	H10-I10-I9	
Etiez, route d'	I10-J10-J9-J8	
Cormayeur, chemin de	J9-K9	
Daillay, chemin du	K9-L9	
Bagnes, route de	L9-M9	
Cries, chemin de	L8-M7	

Services		
Alimentation Chez Marie-Jo - Versegères	H6	
Bibliothèque du Châble	D3	
Centre de tri du Châble	B2	
Centre Forestiers de Bagnes	B C2	
Chapelle de Champsec	I9	
Chapelle de la Providence	F4	
Cimetière de Bagnes	C3	
Cimetière de Vollèges	T12	
Cycle d'orientation Bagnes - Vollèges	D3	
Ecole de Brunson	E6	
Ecole de Lourtier	M10	
Ecole de Sarreyer	K7	

Ecole de Versegères	G6	
Ecole de Villette	E3	
Ecole de Vollèges	T13	
Espace St-Marc - Salles Polyvalentes	E4	
Eglise catholique de Vollèges	T12	
Eglise catholique du Châble	C2	
Gare TMR	D3	
Goltz Optique	C3	
Kiosk	D3	
Ludothèque - Villette	E3	
Maison de Commune à Vollèges	T13	
Maison de Commune	C2	
Maison de la Providence au Châble	F4	
Office de la population	C2	
Office de Poste - Le Châble	D2	
Office de Poste - Versegères (alimentation Marie-Jo)	H6	
Office de Poste - Vollèges (Edelweiss Market)	T13	
Office du Tourisme du Val de Bagnes	D3	
Police Municipale	C2	
Salle polyvalente du cycle d'orientation de Bagnes - Vollèges	D3	
Service du feu	C2	
Téléverbier SA Gare du Châble	D3	

Santé		
Alp'Sport Thérapie - Fitness	D2	
Cabinet de Pédicure-Podologie	D2	
Médecin Dentiste Jeunet-Mancy Robin	D2	
La Ruche - Docteur l'Abeille	D2	
Pharmacie de Bagnes	D2	
Pharmacie de l'Abbaye	D2	
Physiothérapie et Ostéopathie	D2	
Verbier Massage Rebutage	D2	

Sport		
Stade St-Marc	E4	
Stade de la Morentz	V14	
Tennis	E4	
Arène du Probé		
Piste de ski de fond	H8-J9-J10	
Activités freestyle	E4	
Activités freestyle Skatepark	E4	

Parkings		
Parking de Champsec	I9	
Parking de la Providence	F4	
Parking de Montagnier	F4	
Parking du Châble (Vergers de la cure)	C3	
Parking Valbord (longue durée)	D7	
Parkings Place de Curala P1 - P4	D3 - E3	

Agences Immobilières		
AB Immobilier	1	T13
Bagnes Immobilier	1	D3
Chalet Apartement Rentals	2	D2
Immobilier du Pont Sàrl	5	D2
Verbier.co	3	F4

Hôtels		
La Vallée Hôtel & Spa ***	E	M11
Le Giétroz **	F	D2
Mont-Fort Swiss Lodge *	H	D3
A Lârze	A	E3
La Ruinette	D	D2
L'Escale	G	D2

Bed & Breakfast		
ALTYPIC	Q	B8
Chez Leni	P	C3
Famille Michellod-Dutheil	J	E3
La Baraka	M	D3
La Petite Auberge	23	H6
Les Acacias	N	F6
La Chamade	L	C1

Logements de groupe		
Auberge Backpacker		D2
Villa Roduit		F15

Garderies		
Au Bois de Quat'sous	G6	
Crèche-UAPE Les Mainoz	U13	
Maison de l'enfance, Montagnier	F4	

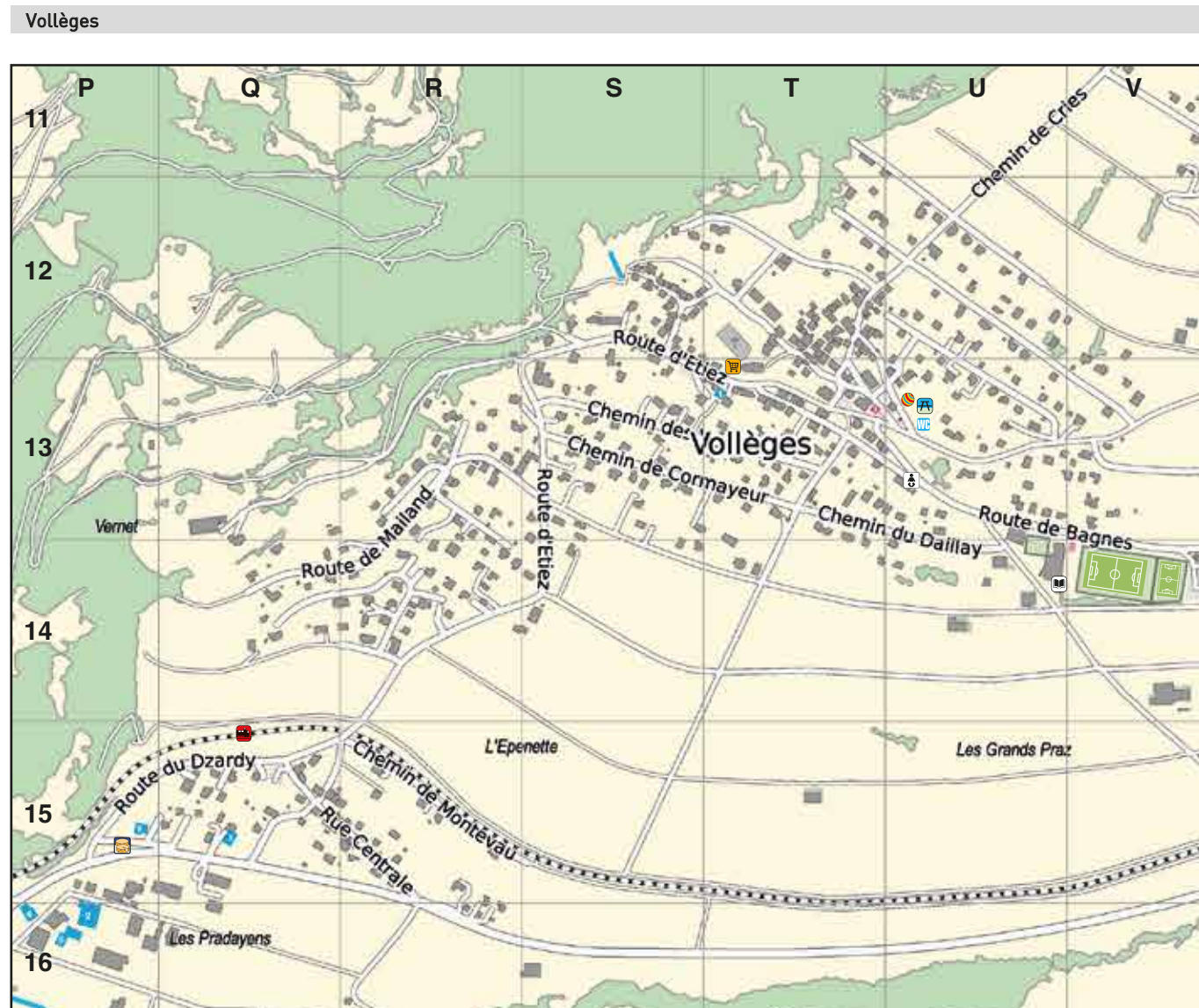
Campings		
P4 Aire camping-car	E3	
Camping Champsec	J9	

Alimentation		
Bio Bagnes	D2	
Chez Edith	M11	
Chez Marie-Jo	H6	
Edelweiss Market	T13	
Epicerie Allaman Claudine	K7	
Fromagerie de Champsec	I8	
Fromagerie D'Etiez	P15	
Georgy Maret	D2	
La Brunsonette	E6	
La Ruche - Docteur l'Abeille	D2	
Laiterie de Champsec	I8	
Laiterie de Lourtier	M10	
Laiterie d'Etiez	P16	
Migros Partenaire	D2	

Pubs & Bars		
La Brasserie du Châble	D3	
Brasserie O Bar Jo	T13	
Bar L'Etandage	D2	

Boulangeries & Pâtisseries		
Boulangerie Michellod	D2	
Boulangerie de la Poste	D2	

Restaurants, cafés et tea-rooms		
Pizzeria de la Place	4	D2
Café de Montagnier	21	F4
Café Le Probé	20	F4
Café Magnin	5	C1
Carrefour Brunson	8	E6
La Vallée	9	M11
L'Authentique	7	D2
La petite Auberge	23	H6
Le Giétroz	13	D2
L'Escale	15	D2
Pizzeria du Pont	18	D2
Raclett'House Chez Eddy	19	D7

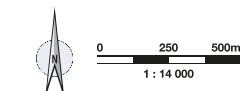


Restaurants d'altitude	
Buvette de la Pasay	2170 m
La Grange à Tienne Oeudan	1850 m
Moay	1680 m
La Côt	1549 m

Numéros Utiles	
Urgences médicales	144
Numéro d'urgence européen	112
Police urgences	117
Service du feu	118
Médecins de garde	0900 144 033
Police Municipale	+41 27 775 35 45
Police Cantonale	+41 27 606 64 00

☀ Ouvert uniquement en été

❄ Ouvert uniquement en hiver



Office du Tourisme du Val de Bagnes  
Place de Curala  
CP 45  
CH-1934 Le Châble VS  
+41 27 775 38 70  
lechable@verbiertourisme.ch